

# EVIDENČNÍ LIST HLÁSNÉHO PROFILU

## C2 ČERVENÁ ŘEČICE (TRNAVA)

KATEGORIE:

**C**

**Tok:** Trnava  
**Stanice:** C2 Červená Řečice (Trnava)  
**GPS:** 49.52509°N, 15.17373°E  
**Obec:** Želiv  
**ORP:** Humpolec  
**Kraj:** Vysočina

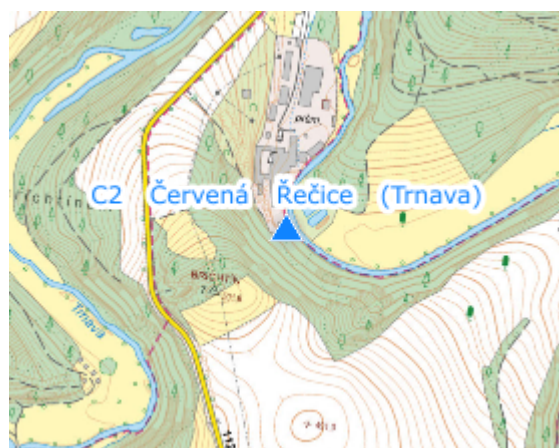


Hlásný profil kat. C provozuje obec Želiv. Profil je umístěn na ř. km 8,5 toku Trnava v areálu objektu papírny CEREPa na pravém břehu toku. Čidlo se nachází na manipulační lávce přes Trnavu.




**Číslo hydrologického pořadí: 1-09-02-066**

**Provozovatel stanice: Obec Želiv**

**Poznámka:**



### Stupně povodňové aktivity (cm)

I.SPA	bdělost		100
II.SPA	pohotovost		150
III.SPA	ohrožení		250

### Četnost hlášení SPA

I.SPA	3x denně
II.SPA	4x denně
III.SPA	každé 3 hodiny

**Vodočetná lať: ANO**

**Přenos dat: ANO**

**SMS: ANO**

**Centrum automatického sběru dat: [www.povodnovyportal.cz](http://www.povodnovyportal.cz)**

**Naměřená data jsou dostupná na: <https://www.povodnovyportal.cz/admin/cidla/detail/158>**