

# EVIDENČNÍ LIST HLÁSNÉHO PROFILU

## C1 OLBRAMOVICE (KONOPIŠŤSKÝ P.)

KATEGORIE:

**C**

**Tok:** Konopištský p.  
**Stanice:** C1 Olbramovice (Konopištský p.)  
**GPS:** 49.687951°N, 14.667830°E  
**Obec:** Olbramovice  
**ORP:** Votice  
**Kraj:** Středočeský kraj

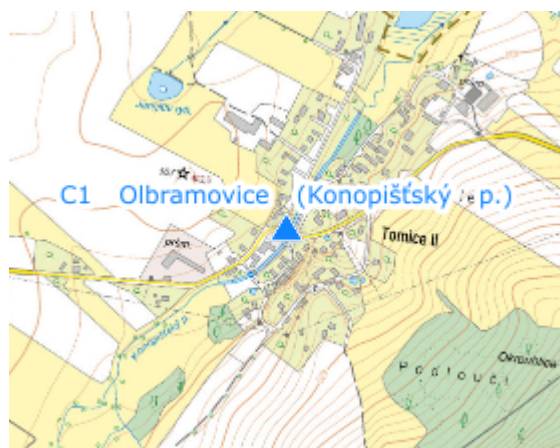


Hlásný profil kat. C se nachází na zábradlí mostku nedaleko objektu č. p. 49. Provozovatelem hladinoměru je obec Olbramovice.




**Číslo hydrologického pořadí: 1-09-03-1480-0-00**

**Provozovatel stanice: obec Olbramovice**

**Poznámka:**



### Stupně povodňové aktivity (cm)

I.SPA	bdělost		80
II.SPA	pohotovost		110
III.SPA	ohrožení		130

### Četnost hlášení SPA

I.SPA	min. 1x denně
II.SPA	min. 2x denně
III.SPA	min. 3x denně

**Vodočetná lať: NE**

**Přenos dat: NE**

**SMS: NE**

**Naměřená data jsou dostupná na:**

<https://www.envimonitoring.cz/cz/cs#lvs#graph#50711#H-Olbramovice>