

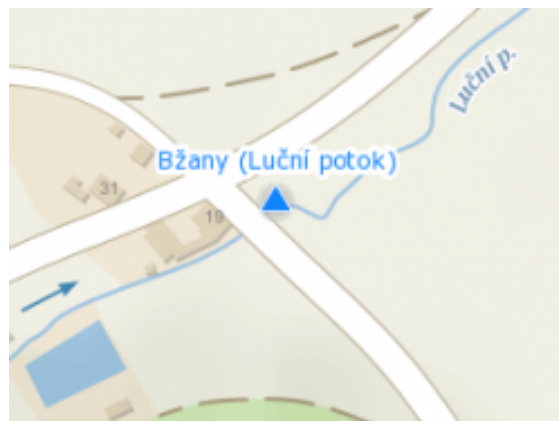
# EVIDENČNÍ LIST HLÁSNÉHO PROFILU

## BŽANY (LUČNÍ POTOK)

KATEGORIE:

**C**

**Tok:** Luční potok  
**Stanice:** Bžany (Luční potok)  
**GPS:** 50.58049°N, 13.87715°E  
**Obec:** Bžany  
**ORP:** Teplice  
**Kraj:** Ústecký



Hlásný profil kat. C je umístěn na mostu u autobusové zastávky v místní části Mošnov. Platnost SPA: Bžany, Hradiště až po soutok s Bílinou (revize SPA proběhla v říjnu 2014). Provozovatelem stanice je Krajský úřad Ústeckého kraje.




**Číslo hydrologického pořadí: 1-14-01-0710-0-00**

**Provozovatel stanice: Krajský úřad Ústeckého kraje**

**Poznámka:**



### Stupně povodňové aktivity (cm)

|         |            |   |    |
|---------|------------|---|----|
| I.SPA   | bdělost    |  | 50 |
| II.SPA  | pohotovost |  | 65 |
| III.SPA | ohrožení   |  | 80 |

### Četnost hlášení SPA

|         |                |
|---------|----------------|
| I.SPA   | min. 1x denně  |
| II.SPA  | min. 2 x denně |
| III.SPA | min. 3 x denně |

**Vodočetná lať: NE**

**Přenos dat: ANO**

**SMS: NE**

**Centrum automatického sběru dat: Povodňový systém Ústeckého kraje**

**Naměřená data jsou dostupná na: <https://portabo.cz/voda/stanice/TE-13>**