

# EVIDENČNÍ LIST HLÁSNÉHO PROFILU

**BYSTŘICE NAD PERNŠTEJNEM - VÍRSKÁ (BYSTŘICE)**

KATEGORIE:

**C**

**Tok:** Bystřice  
**Stanice:** Bystřice nad Pernštejnem - Vírská (Bystřice)  
**GPS:** 49.52182°N, 16.26831°E  
**Obec:** Bystřice nad Pernštejnem  
**ORP:** Bystřice nad Pernštejnem  
**Kraj:** Vysočina



Hlásný profil kat. C je situován na mostu v ulici Vírská za soutokem s Věchnovským potokem v ř. km 10,3. Provozovatelem hladinoměru je město Bystřice nad Pernštejnem.




Číslo hydrologického pořadí: **4-15-01-04**

Provozovatel stanice: **Město Bystřice nad Pernštejnem**

Poznámka:



## Stupně povodňové aktivity (cm)

|         |            |   |     |
|---------|------------|---|-----|
| I.SPA   | bdělost    |  | 50  |
| II.SPA  | pohotovost |  | 70  |
| III.SPA | ohrožení   |  | 100 |

## Četnost hlášení SPA

|         |             |
|---------|-------------|
| I.SPA   | 1x denně    |
| II.SPA  | 4x denně    |
| III.SPA | 3 h hlášení |

Vodočetná lať: **ANO**

Přenos dat: **ANO**

SMS: **ANO**

Centrum automatického sběru dat: <http://www.hladiny.cz>

Naměřená data jsou dostupná na: <https://hladiny.cz/cz/#lvs#graph#42566#C4---Virska>