

EVIDENČNÍ LIST HLÁSNÉHO PROFILU

BYSTŘICE NAD PERNŠTEJNEM - LÁVKA PRO PĚŠÍ (BYSTŘICE)

KATEGORIE:

C

Tok: Bystřice
Stanice: Bystřice nad Pernštejnem - lávka pro pěší (Bystřice)
GPS: 49.52133°N, 16.25766°E
Obec: Bystřice nad Pernštejnem
ORP: Bystřice nad Pernštejnem
Kraj: Vysočina



Hlásný profil kat. C je umístěn na lávce pro pěší z ulice Cibulkovy na ulici Bratrskou v ř. km 11. Profil je osazen limnigrafickou latí s vyznačenými hodnotami SPA. Profil neumožňuje online sledování vodních stavů. Provozovatelem hladinoměru je město Bystřice nad Pernštejnem.




Číslo hydrologického pořadí: 4-15-01-04

Provozovatel stanice: **Město Bystřice nad Pernštejnem**

Poznámka:



Stupně povodňové aktivity (cm)

I.SPA	bdělost		80
II.SPA	pohotovost		120
III.SPA	ohrožení		160

Četnost hlášení SPA

I.SPA	1x denně
II.SPA	4x denně
III.SPA	3 h hlášení

Vodočetná lat: **ANO**

Přenos dat: **NE**

SMS: **NE**

export evidenčního listu: 22.11.2024 18:54

Veškerá uváděná data jsou bez právní záruky.