

# EVIDENČNÍ LIST HLÁSNÉHO PROFILU

**BYSTŘICE NAD PERNŠTEJNEM - DOMANÍNEK (BYSTŘICE)**

KATEGORIE:

**C**

**Tok:** Bystřice  
**Stanice:** Bystřice nad Pernštejnem - Domanínek (Bystřice)  
**GPS:** 49.52959°N, 16.23977°E  
**Obec:** Bystřice nad Pernštejnem  
**ORP:** Bystřice nad Pernštejnem  
**Kraj:** Vysočina



Automatický hlásný profil kat. C se nachází na silničním mostě I/19, který je situován na začátku zastavěné části města v ř. km 13,1. Provozovatelem hladinoměru je město Bystřice nad Pernštejnem.




**Číslo hydrologického pořadí: 4-15-01-04**

**Provozovatel stanice: Město Bystřice nad  
Pernštejnem**

**Poznámka:**



## Stupně povodňové aktivity (cm)

I.SPA	bdělost		60
II.SPA	pohotovost		80
III.SPA	ohrožení		110

## Četnost hlášení SPA

I.SPA	1x denně
II.SPA	4x denně
III.SPA	3 h hlášení

**Vodočetná lať: ANO**

**Přenos dat: ANO**

**SMS: ANO**

**Centrum automatického sběru dat: <http://www.hladiny.cz>**

**Naměřená data jsou dostupná na: <https://hladiny.cz/cz/#lvs#graph#42567#C3---Domaninek>**