

# EVIDENČNÍ LIST HLÁSNÉHO PROFILU

## BYSTRICE (KONOPIŠŤSKÝ POTOK)

KATEGORIE:

C

**Tok:** Konopišťský potok  
**Stanice:** Bystřice (Konopišťský potok)  
**GPS:** 49.71412°N, 14.66886°E  
**Obec:** Bystřice  
**ORP:** Benešov  
**Kraj:** Středočeský



Hlásný profil kat. C se nachází na přelivu hráze Opřetického rybníka. Hladinoměr se skládá z vodoměrné stanice a vodočetné latě. Platnost SPA pro úsek toku: od hlásného profilu po Splavský rybník v dolní části města Bystřice. Objekt je v majetku firmy Líšno, a. s. a provozovatelem hladinoměru je město Bystřice.

Číslo hydrologického pořadí: **1-09-03-1480-0-00**




Provozovatel stanice: **Město Bystřice**

### Poznámka:

Platnost SPA pro úsek toku: od hlásného profilu po Splavský rybník v dolní části města Bystřice.



### Stupně povodňové aktivity (cm)

I.SPA	bdělost		80
II.SPA	pohotovost		110
III.SPA	ohrožení		150

### Četnost hlášení SPA

I.SPA	min. 1x denně
II.SPA	min. 2x denně
III.SPA	min. 3x denně

Vodočetná lať: **ANO**

Přenos dat: **ANO**

SMS: **ANO**

Centrum automatického sběru dat: <http://hladiny.cz/>

Naměřená data jsou dostupná na: <https://hladiny.cz/cz/#lvs#graph#50408#H-Bystrice>