

# EVIDENČNÍ LIST HLÁSNÉHO PROFILU

## BÝŠŤ (BÝŠŤSKÝ POTOK)

KATEGORIE:

**C**

**Tok:** Býštský potok  
**Stanice:** Býšť (Býštský potok)  
**GPS:** 50.1316°N, 15.9115°E  
**Obec:** Býšť  
**ORP:** Holice  
**Kraj:** Pardubický



Hlásný profil kat. C je umístěn na vyústění zatrubněné části Býštského potoka na k. ú. Býšť - p. č. 1475/1, kde dochází velmi často k rozlivu a následnému zaplavení území. Profil monitoruje a přijímá zprávy o výšce hladiny hlídková služba obce. Profil je vybaven automatickým přenosem dat s možností zasílání varovných SMS zpráv a vodočetnou lať. Provozovatelem hladinoměru je obec Býšť.

Číslo hydrologického pořadí: **1-03-01-0280-0-00**

**Provozovatel stanice:** Obec Býšť

**Příjemci varovných SMS zpráv:**

Starostka obce - předseda PK




Místostarosta obce - člen PK

Velitel SDH - člen PK

**Poznámka:**



### Stupně povodňové aktivity (cm)

I.SPA	bdělost		100
II.SPA	pohotovost		120
III.SPA	ohrožení		150

### Četnost hlášení SPA

I.SPA	min. 1 x denně
II.SPA	min. 4 x denně
III.SPA	každé 3 hodiny

**Vodočetná lať:** ANO

**Přenos dat:** ANO

**SMS:** ANO

**Centrum automatického sběru dat:** <http://hladiny.cz>

**Naměřená data jsou dostupná na:** <https://hladiny.cz/cz/#lvs#graph#50039#Byst-H>