

EVIDENČNÍ LIST HLÁSNÉHO PROFILU

BRUSNÉ SILNIČNÍ MOST U Č. P. 80 (BRUSENKA)

KATEGORIE:

C

Tok: Brusenka
Stanice: Brusné silniční most u č. p. 80 (Brusenka)
GPS: 49.36743°N, 17.66639°E
Obec: Brusné
ORP: Bystřice pod Hostýnem
Kraj: Zlínský



Hlásný profil kategorie C Brusné (Brusenka), ve formě barevných značek se nachází na mostní konstrukci přes vodní tok Brusenka ve východní části intravilánu obce Brusné u č. p. 80. Hlásný profil spravuje obec Brusné, která je zároveň kontroluje vývoj povodňové situace a která dále informuje o vývoji stavu hladiny Rusavy ORP Bystřice pod Hostýnem a Chomýž.




Číslo hydrologického pořadí: 4-12-02-124

Provozovatel stanice: Obec Brusné

Poznámka:



Stupně povodňové aktivity (cm)

I.SPA	bdělost		45
II.SPA	pohotovost		90
III.SPA	ohrožení		150

Četnost hlášení SPA

I.SPA	2x denně
II.SPA	3x denně
III.SPA	po 3 hodinách

Vodočetná lať: NE

Přenos dat: NE

SMS: NE