

EVIDENČNÍ LIST HLÁSNÉHO PROFILU

BRUSNÉ MOST POD HRADEM KŘÍDLO (RUSAVA)

KATEGORIE:

C

Tok: Rusava
Stanice: Brusné most Pod hradem Křídlo (Rusava)
GPS: 49.35918°N, 17.66932°E
Obec: Brusné
ORP: Bystřice pod Hostýnem
Kraj: Zlínský



Hlásný profil je umístěn na mostu pod hradem Křídlo, je vybaven hladinoměrem, vodočetnou laťí a data jsou přenášena dále obci. Hlásný profil spravuje obec Brusné, která je zároveň příjemcem zpráv o vývoji povodňové situace a která dále informuje o vývoji stavu hladiny Rusavy ORP Bystřice pod Hostýnem a Chomýž.




Číslo hydrologického pořadí: 4-12-02-124

Provozovatel stanice: Obec Brusné

Poznámka:



Stupně povodňové aktivity (cm)

I.SPA	bdělost		70
II.SPA	pohotovost		110
III.SPA	ohrožení		140

Četnost hlášení SPA

I.SPA	2x denně
II.SPA	3x denně
III.SPA	každé 3h

Vodočetná lať: ANO

Přenos dat: ANO

SMS: ANO