

# EVIDENČNÍ LIST HLÁSNÉHO PROFILU

**BRUSNÉ LÁVKA U OBJEKTU Č.P. 36 (RUSAVA)**

KATEGORIE:

**C**

**Tok:** Rusava  
**Stanice:** Brusné lávka u objektu č.p. 36 (Rusava)  
**GPS:** 49.3614068°N, 17.6614851°E  
**Obec:** Brusné  
**ORP:** Bystřice pod Hostýnem  
**Kraj:** Zlínský



Hlásný profil je umístěn na lávce u objektu č.p. 36, je vybaven hladinoměrem, vodočetnou lať a data jsou přenášena dále obci. Hlásný profil spravuje obec Brusné, která je zároveň příjemcem zpráv o vývoji povodňové situace a která dále informuje o vývoji stavu hladiny Rusavy ORP Bystřice pod Hostýnem a Chomýž.




**Číslo hydrologického pořadí: 4-12-02-124**

**Provozovatel stanice: Obec Brusné**

**Poznámka:**



## Stupně povodňové aktivity (cm)

|         |            |   |     |
|---------|------------|---|-----|
| I.SPA   | bdělost    |  | 70  |
| II.SPA  | pohotovost |  | 110 |
| III.SPA | ohrožení   |  | 140 |

## Četnost hlášení SPA

|         |          |
|---------|----------|
| I.SPA   | 2x denně |
| II.SPA  | 3x denně |
| III.SPA | každé 3h |

**Vodočetná lať: ANO**

**Přenos dat: ANO**

**SMS: ANO**