

# EVIDENČNÍ LIST HLÁSNÉHO PROFILU

## BRUNTÁL (VODÁRENSKÝ POTOK)

KATEGORIE:

**C**

**Tok:** Vodárenský potok  
**Stanice:** Bruntál (Vodárenský potok)  
**GPS:** 49.98327°N, 17.46039°E  
**Obec:** Bruntál  
**ORP:** Bruntál  
**Kraj:** Moravskoslezský kraj



Profil je umístěn na vyústění zatrubnění do rybníka Kobylí rybník (ulice Dolní). Nula vodočtu je umístěná na povrchu obetonávky zatrubnění. Profil není vybaven automatickým přenosem dat, jedná se pouze o barevné vyznačení jednotlivých SPA (zelená odpovídá 1. SPA, oranžová 2. SPA a červená 3. SPA). Profil monitoruje hlídková služba města.

**Číslo hydrologického pořadí: 2-02-02-047**




**Provozovatel stanice: město Bruntál**

### Poznámka:

Profil je umístěn na vyústění zatrubnění do rybníka Kobylí rybník (ulice Dolní). Nula vodočtu je umístěná na povrchu obetonávky zatrubnění. Profil není vybaven automatickým přenosem dat, jedná se pouze o barevné vyznačení jednotlivých SPA (zelená odpovídá 1. SPA, oranžová 2. SPA a červená 3. SPA). Profil monitoruje hlídková služba obce.



### Stupně povodňové aktivity (cm)

|         |            |   |     |
|---------|------------|---|-----|
| I.SPA   | bdělost    |  | -80 |
| II.SPA  | pohotovost |  | -70 |
| III.SPA | ohrožení   |  | -60 |

### Četnost hlášení SPA

|         |               |
|---------|---------------|
| I.SPA   | min. 1x denně |
| II.SPA  | min. 2x denně |
| III.SPA | min. 3x denně |

**Vodočetná lať: NE**

**Přenos dat: NE**

**SMS: NE**

export evidenčního listu: 12.04.2025 16:22

Veškerá uváděná data jsou bez právní záruky.