

EVIDENČNÍ LIST HLÁSNÉHO PROFILU

BRUNTÁL (KOBYLÍ POTOK)

KATEGORIE:

C

Tok: Kobylí potok
Stanice: Bruntál (Kobylí potok)
GPS: 49.98832°N, 17.45408°E
Obec: Bruntál
ORP: Bruntál
Kraj: Moravskoslezský kraj



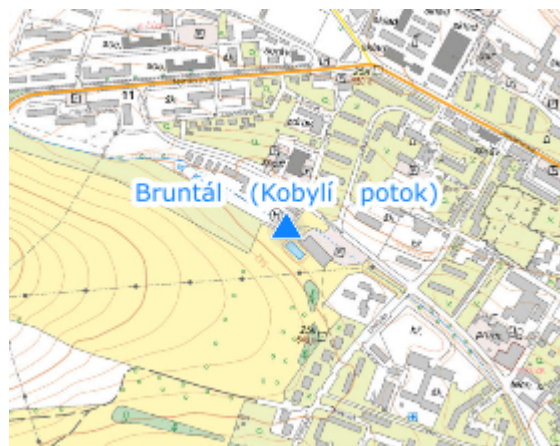
Hladinoměr se nachází před zatrubením do areálu HZS na ulici Zeyerova. Profil není vybaven automatickým přenosem dat, jedná se pouze o barevné vyznačení jednotlivých SPA (zelená odpovídá 1. SPA, oranžová 2. SPA a červená 3. SPA). Nula vodočtu je umístěná na vnitřní hraně betonového stropu vtoku. Profil monitoruje hlídková služba města.

Číslo hydrologického pořadí: 2-02-02-047



Provozovatel stanice: město Bruntál

Poznámka:

Profil je umístěn na vtoku do zatrubnění VT pod areál HZS na ulici Zeyerova (nad parkovištěm u LIDL). Nula vodočtu je umístěná na vnitřní hraně betonového stropu vtoku.



Stupně povodňové aktivity (cm)

I.SPA	bdělost		-110
II.SPA	pohotovost		-100
III.SPA	ohrožení		-80

Četnost hlášení SPA

I.SPA	min. 1x denně
II.SPA	min. 2x denně
III.SPA	min. 3x denně

Vodočetná lať: NE

Přenos dat: NE

SMS: NE

export evidenčního listu: 22.07.2024 19:25

Veškerá uváděná data jsou bez právní záruky.