

# EVIDENČNÍ LIST HLÁSNÉHO PROFILU

## BRUNTÁL (ČERNÝ POTOK)

KATEGORIE:

**C**

**Tok:** Černý potok  
**Stanice:** Bruntál (Černý potok)  
**GPS:** 49.98596°N, 17.46933°E  
**Obec:** Bruntál  
**ORP:** Bruntál  
**Kraj:** Moravskoslezský

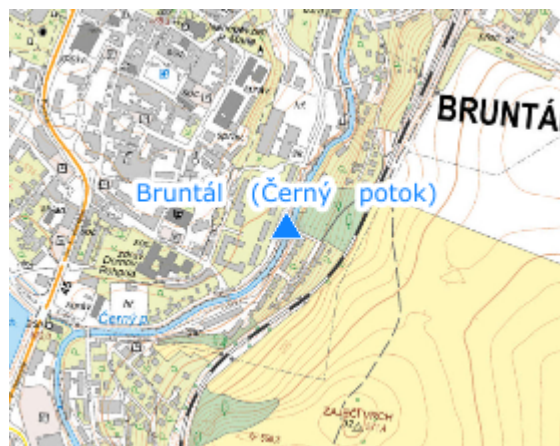
Profil je umístěn na betonové, břehové konstrukci na ulici Květná. Profil není vybaven automatickým přenosem dat, pouze vodočetnou lať. Profil monitoruje hlídková služba města.

**Číslo hydrologického pořadí: 2-02-02-046**




**Provozovatel stanice: město Bruntál**

### Poznámka:

Vodočetná lať je instalována na pravém břehu cca 10 m před mostkem.



### Stupně povodňové aktivity (cm)

I.SPA	bdělost		125
II.SPA	pohotovost		152
III.SPA	ohrožení		170

### Četnost hlášení SPA

I.SPA	min. 1x denně
II.SPA	min. 2x denně
III.SPA	min. 3x denně

**Vodočetná lať: ANO**

**Přenos dat: NE**

**SMS: NE**

export evidenčního listu: 22.07.2024 20:58

Veškerá uváděná data jsou bez právní záruky.