

EVIDENČNÍ LIST HLÁSNÉHO PROFILU

BRUMOV-BYLNICE (BRUMOVKA)

KATEGORIE:

C

Tok: Brumovka
Stanice: Brumov-Bylnice (Brumovka)
GPS: 49.09475°N, 18.024°E
Obec: Brumov-Bylnice
ORP: Valašské Klobouky
Kraj: Zlínský



Hladinoměrná stanice kat. C ve správě města Brumov-Bylnice se nachází na mostě přes Brumovku nedaleko soutoku s Nedašovkou. Profil monitoruje hlídková služba města, dále je profil vybaven automatickým přenosem dat s možností zaslání varovných sms zpráv. Příjemce zpráv hlídkové služby o výšce hladiny je Městský úřad Brumov-Bylnice. Město dále varuje obec Horné Srnie (SK), které se nachází níže na toku a také informuje příslušné ORP (Valašské Klobouky).

Číslo hydrologického pořadí: 4-21-08

Provozovatel stanice: **Město Brumov-Bylnice**

Příjemci varovných SMS zpráv:




předseda povodňové komise

místopředseda povodňové komise

Poznámka:



Stupně povodňové aktivity (cm)

I.SPA	bdělost		110
II.SPA	pohotovost		140
III.SPA	ohrožení		160

Četnost hlášení SPA

I.SPA	1x denně
II.SPA	4x denně
III.SPA	3 h hlášení

Vodočetná lať: **NE**

Přenos dat: **ANO**

SMS: **ANO**

Centrum automatického sběru dat: <http://www.hladiny.cz>

Naměřená data jsou dostupná na: <https://www.hladiny.cz/hladiny/index.php?ca=93&cs=42510>

export evidenčního listu: 22.07.2024 16:34

Veškerá uváděná data jsou bez právní záruky.