

EVIDENČNÍ LIST HLÁSNÉHO PROFILU

BRUMOV (BRUMOVKA)

KATEGORIE:

C

Tok: Brumovka
Stanice: Brumov (Brumovka)
GPS: 49.09284°N, 18.02177°E
Obec: Brumov
ORP: Valašské Klobouky
Kraj: Zlínský



Hladinoměrná stanice kat. C ve správě Povodí Moravy, s. p. se nachází na mostě přes Brumovku v ulici Podzámčí.




Číslo hydrologického pořadí: 4-21-08-070

Provozovatel stanice: Povodí Moravy, s. p.

Poznámka:



Stupně povodňové aktivity (cm)

I.SPA	bdělost		110
II.SPA	pohotovost		130
III.SPA	ohrožení		150

Četnost hlášení SPA

I.SPA	min. 1x denně
II.SPA	min. 2x denně
III.SPA	min. 3x denně

Vodočetná lať: ANO

Přenos dat: ANO

SMS: NE

Naměřená data jsou dostupná na: <https://www.pmo.cz/cz/stav/1118/>