


EVIDENČNÍ LIST HLÁSNÉHO PROFILU

BROUMOV (STĚNAVA)

KATEGORIE:

C

Tok: Stěnova
Stanice: Broumov (Stěnova)
GPS: 50.5823033°N, 16.3365797°E
Obec: Broumov
ORP: Broumov
Kraj: Královéhradecký



Automatické hladinoměrné čidlo s dálkovým přenosem dat je umístěno na mostě na ulici Přadlácká. Vodočetná lať je umístěna na přilehlé břehové zdi. Hlásný profil je ve správě města Broumov.




Číslo hydrologického pořadí: 2-04-03-014

Provozovatel stanice: SO ORP Broumov

Poznámka:



Stupně povodňové aktivity (cm)

| | | | |
|---------|------------|---|-----|
| I.SPA | bdělost |  | 170 |
| II.SPA | pohotovost |  | 230 |
| III.SPA | ohrožení |  | 270 |

Četnost hlášení SPA

| | |
|---------|----------------|
| I.SPA | min. 1x denně |
| II.SPA | min. 4x denně |
| III.SPA | každé 3 hodiny |

Vodočetná lať: ANO

Přenos dat: ANO

SMS: ANO

Centrum automatického sběru dat: <https://cidla.mopos.cz/>

Naměřená data jsou dostupná na: <https://cidla.mopos.cz/regions/1/>