

EVIDENČNÍ LIST HLÁSNÉHO PROFILU

BRNO - MOST UL. ČERNOVICKÁ (SVITAVA)

KATEGORIE:

C

Tok: Svitava
Stanice: Brno - most ul. Černovická (Svitava)
GPS: 49.1765789°N, 16.6316189°E
Obec: Brno
ORP: Brno
Kraj: Jihomoravský

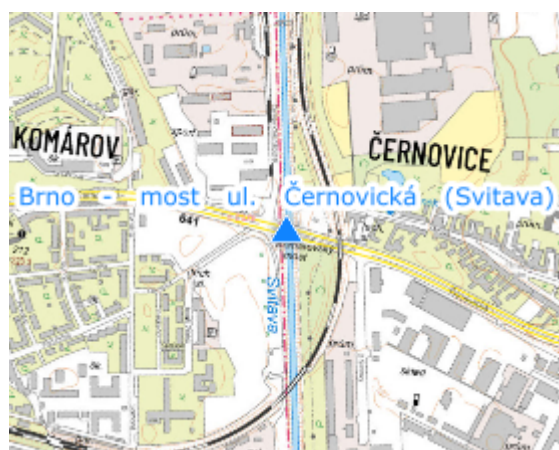


Hladinoměr se nachází na Komárovském mostě (Černovická ulice), přesněji na levém mostním pilíři z návodní strany a na dlažbě u pilíře. Vodní stav pro vyhlášení SPA je brán od horní hrany mostního pilíře. I. SPA dosahuje kóty 195 m n. m., II. SPA kóty 195,75 m n. m. a III. SPA pak kóty 196,6 m n. m. Q100 dosahuje kóty 198,502 m n. m. tj. 20 cm nad horní hranou mostního pilíře. Jednotlivé SPA je vyznačeno barevnými spreji.




Číslo hydrologického pořadí: 4-15-02-109

Provozovatel stanice: MČ Brno-jih

Poznámka:



Stupně povodňové aktivity (cm)

I.SPA	bdělost		330
II.SPA	pohotovost		255
III.SPA	ohrožení		170

Četnost hlášení SPA

I.SPA	min. 1x denně
II.SPA	min. 2x denně
III.SPA	min. 3x denně

Vodočetná lať: NE

Přenos dat: NE

SMS: NE

export evidenčního listu: 22.11.2024 09:53

Veškerá uváděná data jsou bez právní záruky.