

# EVIDENČNÍ LIST HLÁSNÉHO PROFILU

## BRNÍČKO (LOUČKA)

KATEGORIE:

C

**Tok:** Loučka  
**Stanice:** Brníčko (Loučka)  
**GPS:** 49.88608°N, 16.95275°E  
**Obec:** Lesnice  
**ORP:** Zábřeh  
**Kraj:** Olomoucký



Hladinoměrné čidlo je umístěno na mostní konstrukci na místní komunikaci v obci Brníčko. Provozovatelem je LVS MR Postřelmovsko. V případě zvýšených vodních stavů je varována obec Lesnice, která se nachází níže na toku a také příslušné ORP (Zábřeh).

Číslo hydrologického pořadí: 4-10-01-052

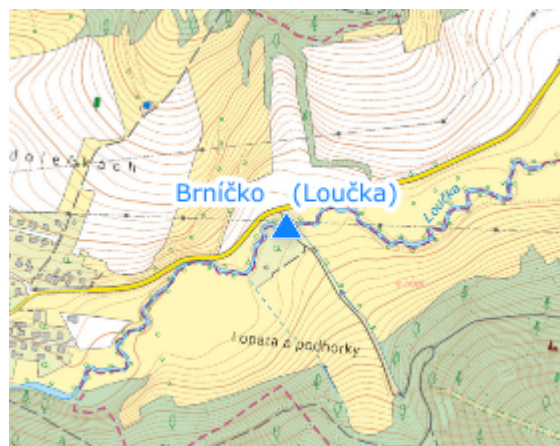
Provozovatel stanice: LVS MR Postřelmovsko

Příjemci varovných SMS zpráv:




Starosta obce

**Poznámka:**

Obec dále varuje obec níže na toku a také informuje příslušné ORP (Zábřeh).



### Stupně povodňové aktivity (cm)

I.SPA	bdělost		110
II.SPA	pohotovost		130
III.SPA	ohrožení		150

### Četnost hlášení SPA

I.SPA	1x denně
II.SPA	4x denně
III.SPA	3 hod hlášení

Vodočetná lať: NE

Přenos dat: ANO

SMS: ANO

Centrum automatického sběru dat: <http://www.edpp.cz>

Naměřená data jsou dostupná na: <https://www.hladiny.cz/hladiny/index.php?ca=128&cs=42542>