

EVIDENČNÍ LIST HLÁSNÉHO PROFILU

BŘEZOVÁ - LESKOVEC (ID:10211211)

KATEGORIE:

C

Tok: bezejmenný tok (ID:10211211)
Stanice: Březová - Leskovec (ID:10211211)
GPS: 49.7910°N, 17.8958°E
Obec: Březová - Leskovec
ORP: Vítkov
Kraj: Moravskoslezský



Hladinoměrná stanice Březová - Leskovec se nachází na bezejmenném toku (ID:10211211), který protéká obecní částí Leskovec. Poblíž hladinoměrného čidla se také nachází vodočetná lať. Profil monitoruje hlídková služba obce. Profil je vybaven automatickým přenosem dat s možností zaslání varovných sms zpráv. Příjemcem zpráv hlídkové služby o výšce hladiny je Obecní úřad Březová. Obec dále varuje místní část Lukavec (povodňová komise města Fulnek), která se nachází níže na toku Gručovky a také informuje příslušné ORP Vítkov. Provozovatelem je obec Březová.



Číslo hydrologického pořadí: 2-01-01-088




Provozovatel stanice: Obec Březová

Příjemci varovných SMS zpráv:

| | |
|-----------------|-------------------------|
| Pavel Schneider | Starosta obce Březová |
| Ing. Radim Čech | Starosta obce Skřipov |
| Dušan Lederer | Starosta obce Větkovice |

Poznámka:

Stupně povodňové aktivity (cm)

| | | | |
|---------|------------|-------------------------------------------------------------------------------------|----|
| I.SPA | bdělost |  | 40 |
| II.SPA | pohotovost |  | 60 |
| III.SPA | ohrožení |  | 70 |

Četnost hlášení SPA

| | |
|---------|------------|
| I.SPA | 1x denně |
| II.SPA | 4x denně |
| III.SPA | 3h hlášení |

Vodočetná lať: ANO

Přenos dat: ANO

SMS: ANO

Centrum automatického sběru dat: <http://www.hladiny.cz/>

Naměřená data jsou dostupná na: <https://www.hladiny.cz/hladiny/index.php?ca=172&cs=42667>