

# EVIDENČNÍ LIST HLÁSNÉHO PROFILU

## BŘEZNICE (SKALICE)

KATEGORIE:

**C**

**Tok:** Skalice  
**Stanice:** Březnice (Skalice)  
**GPS:** 49.55983°N, 13.9548°E  
**Obec:** Březnice  
**ORP:** Příbram  
**Kraj:** Středočeský



Hlásný profil kat. C se nachází na mostu přes Skalici na ul. 9. května (u Kottova mlýna). Profil neumožňuje odesílání varovných sms zpráv ani online přenos, je vybaven vodočetnou laťí. Údaje o vývoji stavu hladiny v hlásném profilu předává povodňová komise města Březnice povodňovým komisím obcí Myslín a Počaply a města Mirovice. Provozovatelem hladinoměru je město Březnice.




**Číslo hydrologického pořadí: 1-08-04-0440-0-00**

**Provozovatel stanice: Město Březnice**

**Poznámka:**



### Stupně povodňové aktivity (cm)

I.SPA	bdělost		115
II.SPA	pohotovost		140
III.SPA	ohrožení		170

### Četnost hlášení SPA

I.SPA	min. 1 x denně
II.SPA	min. 4 x denně
III.SPA	každé 3 hodiny

**Vodočetná lať: ANO**

**Přenos dat: NE**

**SMS: NE**

export evidenčního listu: 22.07.2024 16:21

Veškerá uváděná data jsou bez právní záruky.