

EVIDENČNÍ LIST HLÁSNÉHO PROFILU

BRATŘEJOV - LAŤ (BRATŘEJOVKA)

KATEGORIE:

C

Tok: Bratřejovka
Stanice: Bratřejov - lať (Bratřejovka)
GPS: 49.2263046°N, 17.9094026°E
Obec: Bratřejov
ORP: Vizovice
Kraj: Zlínský



Vodočetná lať je umístěna pod mostní konstrukcí na ř.km. 5,892 - křížení Bratřejovky s místní komunikací.




Číslo hydrologického pořadí: 4-13-01-017

Provozovatel stanice: obec Bratřejov

Poznámka:



Stupně povodňové aktivity (cm)

I.SPA	bdělost		90
II.SPA	pohotovost		120
III.SPA	ohrožení		150

Četnost hlášení SPA

I.SPA	min. 1x denně
II.SPA	min. 2x denně
III.SPA	min. 3x denně

Vodočetná lať: ANO

Přenos dat: NE

SMS: NE

export evidenčního listu: 22.07.2024 16:30

Veškerá uváděná data jsou bez právní záruky.