

# EVIDENČNÍ LIST HLÁSNÉHO PROFILU

**BOUZOV (TŘEBŮVKA)**

KATEGORIE:

**C**

**Tok:** Třebůvka  
**Stanice:** Bouzov (Třebůvka)  
**GPS:** 49.70868°N, 16.87274°E  
**Obec:** Bouzov  
**ORP:** Litovel  
**Kraj:** Olomoucký



Hladinoměrné čidlo kat. C ve správě obce Bouzov je umístěno na mostní konstrukci přes Třebůvku na silnici směrem k m. č. Bezděkov. Profil monitoruje hlídková služba obce, dále je profil vybaven automatickým přenosem dat s možností zasílání varovných sms zpráv. Obec dále varuje město Loštice, které se nachází na toku pod obcí a také příslušné ORP (Litovel).

**Číslo hydrologického pořadí: 4-10-02-106**  
**Nejvyšší zaznamenaný stav: 234cm** (27.06.2022)

**Provozovatel stanice: Obec Bouzov**

**Příjemci varovných SMS zpráv:**




předseda povodňové komise

místopředseda povodňové komise

**Poznámka:**



## Stupně povodňové aktivity (cm)

I.SPA	bdělost		130
II.SPA	pohotovost		160
III.SPA	ohrožení		200

## Četnost hlášení SPA

I.SPA	1x denně
II.SPA	4x denně
III.SPA	3 hod hlášení

**Vodočetná lať: ANO**

**Přenos dat: ANO**

**SMS: ANO**

**Centrum automatického sběru dat: <http://www.edpp.cz>**

**Naměřená data jsou dostupná na: <https://www.edpp.cz/zarizeni/bouzov-trebuвка/>**