

EVIDENČNÍ LIST HLÁSNÉHO PROFILU

BORDOVICE (LICHNOVSKÝ POTOK)

KATEGORIE:

C

Tok: Lichnovský potok
Stanice: Bordovice (Lichnovský potok)
GPS: 49.54993°N, 18.15998°E
Obec: Bordovice
ORP: Frenštát pod Radhoštěm
Kraj: Moravskoslezský



Hlásný profil je umístěný na Lichnovském potoce v ř. km 4,0 v obci Bordovice na mostě komunikace č. III/4865 (Bordovice - Lichnov) u budovy s č.p. 73. Hladiny SPA jsou měřeny od horní hrany mostovky.




Číslo hydrologického pořadí: 2-01-01-132

Provozovatel stanice: Obec Bordovice

Poznámka:



Stupně povodňové aktivity (cm)

I.SPA	bdělost		120
II.SPA	pohotovost		140
III.SPA	ohrožení		160

Četnost hlášení SPA

I.SPA	min. 1x denně
II.SPA	min. 2x denně
III.SPA	min. 3x denně

Vodočetná lať: NE

Přenos dat: NE

SMS: NE

export evidenčního listu: 21.11.2024 20:44

Veškerá uváděná data jsou bez právní záruky.