


EVIDENČNÍ LIST HLÁSNÉHO PROFILU

BORAČ (SVRATKA)

KATEGORIE:

C

Tok: Svratka
Stanice: Borač (Svratka)
GPS: 49.40052°N, 16.36445°E
Obec: Borač
ORP: Tišnov
Kraj: Jihomoravský



Hlásný profil kategorie C je barvou vyznačen na kamenném opevnění koryta toku Svratky v místě profilu silničního mostu. Uvedené SPA vyjadřují vzdálenost od spodní hrany mostovky (278,13 m n. m.). Hlásný profil je směrodatný pro území obce Borač.



Číslo hydrologického pořadí: 4-15-01

Provozovatel stanice: Obec Borač

Poznámka:



Stupně povodňové aktivity (cm)

I.SPA	bdělost		190
II.SPA	pohotovost		170
III.SPA	ohrožení		150

Četnost hlášení SPA

I.SPA	min. 2x denně
II.SPA	min. 4x denně
III.SPA	každé 3 hodiny

Vodočetná lať: ANO

Přenos dat: NE

SMS: NE

export evidenčního listu: 21.11.2024 20:30

Veškerá uváděná data jsou bez právní záruky.