

# EVIDENČNÍ LIST HLÁSNÉHO PROFILU

## BOLERADICE (HARASKA)

KATEGORIE:

**C**

**Tok:** Haraska  
**Stanice:** Boleradice (Haraska)  
**GPS:** 48.9700°N, 16.8072°E  
**Obec:** Boleradice  
**ORP:** Hustopeče  
**Kraj:** Jihomoravský

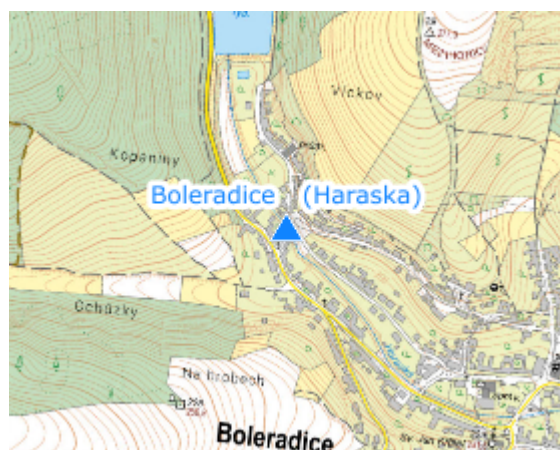


Hlásný profil kat. C je umístěn na mostu u objektu č. p. 214. Jedná se o minimální četnost hlášení, dle aktuální situace lze hlášení provádět častěji. Informace o vývoji stavu hladiny v hlásném profilu předává povodňová komise městyse Boleradice povodňovým orgánům ORP Hustopeče a obce Morkůvky. Provozovatelem hladinoměru je městys Boleradice.




**Číslo hydrologického pořadí: 4-17-01-036**

**Provozovatel stanice: Městys Boleradice**

**Poznámka:**



### Stupně povodňové aktivity (cm)

I.SPA	bdělost		85
II.SPA	pohotovost		150
III.SPA	ohrožení		200

### Četnost hlášení SPA

I.SPA	min 2x denně
II.SPA	min 3x denně
III.SPA	každé 3h

**Vodočetná lať: ANO**

**Přenos dat: ANO**

**SMS: NE**

**Centrum automatického sběru dat: <https://www.povodnovyportal.cz/admin/cidla/detail/14>**