

# EVIDENČNÍ LIST HLÁSNÉHO PROFILU

## BOJKOVICE (OLŠAVA)

KATEGORIE:

**C**

**Tok:** Olšava  
**Stanice:** Bojkovice (Olšava)  
**GPS:** 49.03744°N, 17.81121°E  
**Obec:** Bojkovice  
**ORP:** Uherský Brod  
**Kraj:** Zlínský

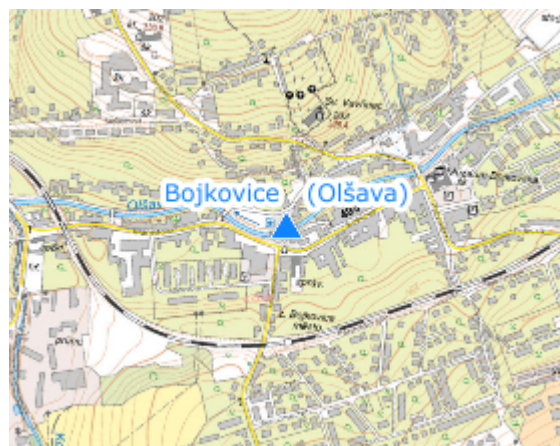


Hlásný profil kat. C bez automatického měření ve správě města Bojkovice se nachází na toku Olšava v ř. km 37,815. Udává tři stupně povodňové aktivity, které jsou na schůdkách kamenné hráze, naproti MěÚ (nábřeží TGM). I. SPA - stav bdělosti je vyznačen u schodů zelenou barvou. II. SPA - stav pohotovosti je vyznačen žlutou barvou a III. SPA - stav ohrožení je vyznačen barvou červenou. Profil monitoruje hlídková služba města. Město dále varuje obec Záhorovice, která se nachází na toku Olšava pod městem a ORP Uherský Brod.




Číslo hydrologického pořadí: **4-13-01-088**

Provozovatel stanice: **MěÚ Bojkovice**

Poznámka:



### Stupně povodňové aktivity (cm)

I.SPA	bdělost		81
II.SPA	pohotovost		108
III.SPA	ohrožení		135

### Četnost hlášení SPA

I.SPA	1 x denně
II.SPA	4 x denně
III.SPA	3-hodinové hlášení

Vodočetná lať: **NE**

Přenos dat: **NE**

SMS: **NE**

export evidenčního listu: 22.07.2024 17:41

Veškerá uváděná data jsou bez právní záruky.