

EVIDENČNÍ LIST HLÁSNÉHO PROFILU

BOJANOV (CHRUDIMKA)

KATEGORIE:

C

Tok: Chrudimka
Stanice: Bojanov (Chrudimka)
GPS: 49.840186°N, 15.706511°E
Obec: Bojanov
ORP: Chrudim
Kraj: Pardubický kraj

Hlásný profil kat. C je umístěn na schodech u č.p. 60. na nichž jsou vyznačeny SPA. Hladinoměr je ve správě městyse Bojanov.




Číslo hydrologického pořadí: 1-03-03

Provozovatel stanice: Městys Bojanov

Poznámka:



Stupně povodňové aktivity (cm)

I.SPA	bdělost		125
II.SPA	pohotovost		150
III.SPA	ohrožení		165

Četnost hlášení SPA

I.SPA	min. 1x denně
II.SPA	min. 2x denně
III.SPA	min. 3x denně

Vodočetná lať: NE

Přenos dat: NE

SMS: NE

export evidenčního listu: 19.04.2025 18:55

Veškerá uváděná data jsou bez právní záruky.