

# EVIDENČNÍ LIST HLÁSNÉHO PROFILU

## BOHUTÍN (LITAVKA)

KATEGORIE:

**C**

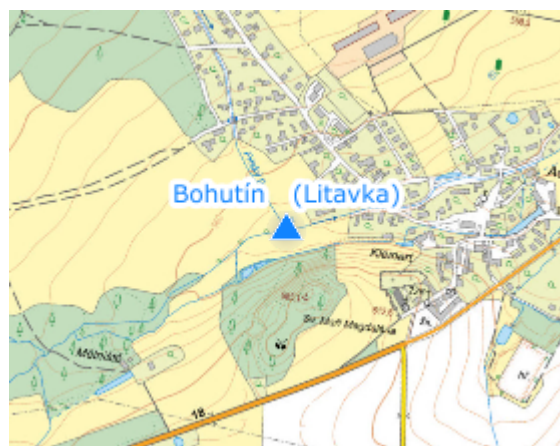
**Tok:** Litavka  
**Stanice:** Bohutín (Litavka)  
**GPS:** 49.65527°N, 13.93876°E  
**Obec:** Bohutín  
**ORP:** Příbram  
**Kraj:** Středočeský

Hlásný profil kat. C je ve správě obce. Nachází se pod soutokem Litavky s Pílským potokem, odečet na pravém břehu.




**Číslo hydrologického pořadí:** 1-11-04-003

**Provozovatel stanice:** Městský úřad Příbram

**Poznámka:**



### Stupně povodňové aktivity (cm)

I.SPA	bdělost		90
II.SPA	pohotovost		100
III.SPA	ohrožení		150

### Četnost hlášení SPA

I.SPA	1x denně
II.SPA	4x denně
III.SPA	každé 3 h

**Vodočetná lať:** NE

**Přenos dat:** ANO

**SMS:** NE

**Naměřená data jsou dostupná na:** <https://www.hladiny.cz/hladiny/index.php?ca=6&cs=25106>