

# EVIDENČNÍ LIST HLÁSNÉHO PROFILU

## BOHUSLAVICE NAD VLÁŘÍ (VLÁRA)

KATEGORIE:

C

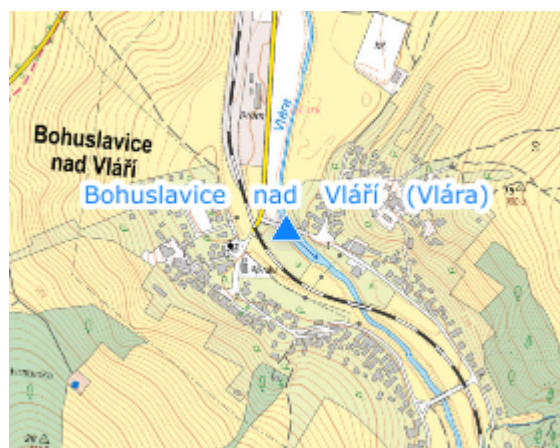
**Tok:** Vlára  
**Stanice:** Bohuslavice nad Vlárí (Vlára)  
**GPS:** 49.0906°N, 17.9279°E  
**Obec:** Bohuslavice nad Vlárí  
**ORP:** Luhačovice  
**Kraj:** Zlínský

Hlásný profil kat. C s ultrazvukovou sondou se nachází v obci Bohuslavice nad Vlárí, na mostě přes řeku Vlárú, říční kilometráž 15,7. Provozovatelem hladinoměru je obec Jestřabí.



**Číslo hydrologického pořadí: 4-21-08-0630-0-00**

**Provozovatel stanice: Obec Jestřabí**

**Poznámka:**



### Stupně povodňové aktivity (cm)

I.SPA	bdělost		100
II.SPA	pohotovost		120
III.SPA	ohrožení		150

### Četnost hlášení SPA

I.SPA	4x denně
II.SPA	3x denně
III.SPA	každé 3 hodiny

**Vodočetná lať: ANO**

**Přenos dat: ANO**

**SMS: ANO**

**Centrum automatického sběru dat: [www.envimonitoring.cz](http://www.envimonitoring.cz)**

**Naměřená data jsou dostupná na: <https://hladiny.cz/cz/#lvs#graph#50378#H-Jestrabí>**

export evidenčního listu: 21.11.2024 19:50

Veškerá uváděná data jsou bez právní záruky.