

# EVIDENČNÍ LIST HLÁSNÉHO PROFILU

**BOHUSLAVICE (KYJOVKA)**

KATEGORIE:

**C**

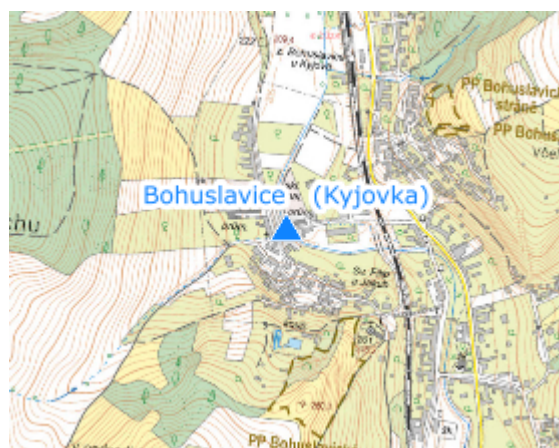
**Tok:** Kyjovka  
**Stanice:** Bohuslavice (Kyjovka)  
**GPS:** 49.0517°N, 17.11798°E  
**Obec:** Kyjov-Bohuslavice  
**ORP:** Kyjov  
**Kraj:** Jihomoravský

Hlásný profil kategorie C se nachází na mostě přes Kyjovku v části Bohuslavice (u č. p. 4058). Stupně povodňové aktivity jsou vyznačeny na pilíři mostu na levém břehu. Informace o vývoji povodňové situace v hlásném profilu předává povodňová komise města Kyjova povodňovým komisím obce Svatobořice-Mistřín a města Dubňany.




**Číslo hydrologického pořadí: 4-17-01-068**

**Provozovatel stanice: Město Kyjov**

**Poznámka:**



## Stupně povodňové aktivity (cm)

I.SPA	bdělost		53
II.SPA	pohotovost		68
III.SPA	ohrožení		83

## Četnost hlášení SPA

I.SPA	min. 1 x denně
II.SPA	min. 4 x denně
III.SPA	každé 3 hodiny

**Vodočetná lať: NE**

**Přenos dat: NE**

**SMS: NE**