

# EVIDENČNÍ LIST HLÁSNÉHO PROFILU

**BLUČINA (LITAVA)**

KATEGORIE:

**C**

**Tok:** Litava  
**Stanice:** Blučina (Litava)  
**GPS:** 49.05782°N, 16.64401°E  
**Obec:** Blučina  
**ORP:** Židlochovice  
**Kraj:** Jihomoravský kraj



Hlásný profil kat. C se nachází v severní části obce na mostní konstrukci přes řeku Litavu na ulici Na Lázních. Profil je osazen ultrazvukovým bezkontaktním hladinovým čidlem s automatickým přenosem naměřených dat. Vlastníkem a provozovatelem hladinoměru je obec Blučina.




**Číslo hydrologického pořadí: 4-15-03-1110-0-00**

**Provozovatel stanice: Obec Blučina**

**Poznámka:**



## Stupně povodňové aktivity (cm)

I.SPA	bdělost		284
II.SPA	pohotovost		334
III.SPA	ohrožení		384

## Četnost hlášení SPA

I.SPA	min. 1x denně
II.SPA	min. 2x denně
III.SPA	min. 3x denně

**Vodočetná lať: NE**

**Přenos dat: ANO**

**SMS: NE**

**Centrum automatického sběru dat: <http://hladiny.cz>**

**Naměřená data jsou dostupná na: <https://www.hladiny.cz/hladiny/index.php?ca=21&cs=40901>**