

EVIDENČNÍ LIST HLÁSNÉHO PROFILU

BLŠANY U LOUN (SMOLNICKÝ P.)

KATEGORIE:

C

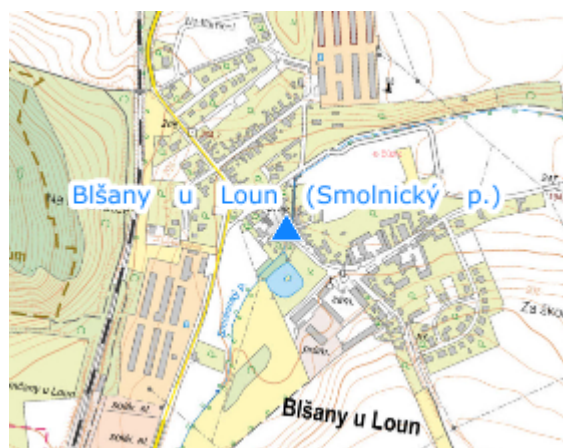
Tok: Smolnický potok
Stanice: Blšany u Lou (Smolnický p.)
GPS: 50.3476°N, 13.8505°E
Obec: Blšany u Lou
ORP: Louny
Kraj: Ústecký kraj

Hladinoměr se nachází ve středu obce Blšany u Lou pod mostem přes Smolnický potok.




Číslo hydrologického pořadí: 1-13-04-0180-0-00

Provozovatel stanice: KÚ Ústeckého kraje

Poznámka:



Stupně povodňové aktivity (cm)

I.SPA	bdělost		40
II.SPA	pohotovost		50
III.SPA	ohrožení		60

Četnost hlášení SPA

I.SPA	min. 1x denně
II.SPA	min. 2x denně
III.SPA	min. 3x denně

Vodočetná lať: NE

Přenos dat: NE

SMS: NE

export evidenčního listu: 22.07.2024 16:32

Veškerá uváděná data jsou bez právní záruky.