

EVIDENČNÍ LIST HLÁSNÉHO PROFILU

BLÍŽŇOVICE (NOVOHRADKA) - ZRUŠENÝ

KATEGORIE:

C

Tok: Novohradka
Stanice: Blížňovice (Novohradka) - zrušený
GPS: 49.95437°N, 15.95150°E
Obec: Blížňovice
ORP: Chrudim
Kraj: Pardubický



Hladinoměrné čidlo Blížňovice (kategorie C) se nachází na silničním mostě přes Novohradku ve středu obce u č. p. 43. Povodňová komise města Hrochův Týnec předává informace o vývoji vodního stavu v hlásném profilu povodňovým komisím obcí Chroustovice, Vejvanovice a Přestavky a příslušnému ORP (Chrudim).

Číslo hydrologického pořadí: **1-03-03-068**

Provozovatel stanice: **Město Hrochův Týnec**

Příjemci varovných SMS zpráv:




předseda povodňové komise

místopředseda povodňové komise

Poznámka:



Stupně povodňové aktivity (cm)

I.SPA	bdělost		100
II.SPA	pohotovost		140
III.SPA	ohrožení		180

Četnost hlášení SPA

I.SPA	1x denně
II.SPA	4x denně
III.SPA	3 h hlášení

Vodočetná lať: **ANO**

Přenos dat: **ANO**

SMS: **ANO**

Centrum automatického sběru dat: <http://www.hladiny.cz>

Naměřená data jsou dostupná na: <https://www.hladiny.cz/cz/#lvs#graph#23895#Bliznovice-H>

export evidenčního listu: 24.11.2024 10:13

Veškerá uváděná data jsou bez právní záruky.