

# EVIDENČNÍ LIST HLÁSNÉHO PROFILU

## BLATNIČKA (SVODNICE)

KATEGORIE:

**C**

**Tok:** Svodnice  
**Stanice:** Blatnička (Svodnice)  
**GPS:** 48.9359000°N, 17.5294°E  
**Obec:** Blatnička  
**ORP:** Veselí nad Moravou  
**Kraj:** Jihomoravský



Hlásný profil se nachází v obci Blatnička na mostu silnice č. III/05416 přes Svodnici, v ř. km 14,59 (DIBAVOD), v blízkosti obecního úřadu (čp. 163). Jedná se o 3 značky vodních stavů vyznačené na pilíři mostu odpovídající směrodatným limitům pro SPA s barevným rozlišením (I. SPA - zelená, II. SPA - žlutá, III. SPA - červená). Pokud v případě povodně zmizí všechny značky pod vodou je možno provizorně odměřovat výšku hladiny ve vodoteči od spodní části nosné konstrukce mostu. Limity pro SPA jsou pak následující: I. SPA 155 cm, II. SPA 130 cm a III. SPA 110 cm.




Číslo hydrologického pořadí: **4-13-02-013**

Provozovatel stanice: **Obec Blatnička**

Poznámka:



### Stupně povodňové aktivity (cm)

I.SPA	bdělost		78
II.SPA	pohotovost		103
III.SPA	ohrožení		123

### Četnost hlášení SPA

I.SPA	min. 1 x denně
II.SPA	min. 4 x denně
III.SPA	každé 3 hodiny

Vodočetná lať: **NE**

Přenos dat: **NE**

SMS: **NE**

export evidenčního listu: 22.07.2024 19:20

Veškerá uváděná data jsou bez právní záruky.