

# EVIDENČNÍ LIST HLÁSNÉHO PROFILU

**BLATEC (MORAVA)**

KATEGORIE:

**C**

**Tok:** Morava  
**Stanice:** Blatec (Morava)  
**GPS:** 49.52994°N, 17.27047°E  
**Obec:** Blatec  
**ORP:** Olomouc  
**Kraj:** Olomoucký



Hlásný profil kat. C se nachází na přemostění přes řeku Moravu na silnici č. 4353 na trase Blatec-Grygov. Profil vybaven automatickým přenosem dat s možností zasílání varovných sms zpráv. Profil monitoruje hlídková služba obce a příjemcem zpráv hlídkové služby o výšce hladiny je Obecní úřad Blatec a Obecní úřad Majetín. Obec dále varuje obec Charváty a městyš Dub nad Moravou, které se nacházejí níže na toku, a také informuje příslušné ORP (Olomouc). Provozovatelem hladinoměru je obec Blatec.

**Číslo hydrologického pořadí: 4-10-03-121**

**Provozovatel stanice: Obec Blatec**

**Příjemci varovných SMS zpráv:**

starosta obce Blatec

starosta SDH Blatec

velitel SDH Blatec

starostka obce Majetín




místostarosta obce Majetín

místostarostka obce Majetín

**Poznámka:**



**Stupně povodňové aktivity (cm)**

I.SPA	bdělost		450
II.SPA	pohotovost		480
III.SPA	ohrožení		520

**Četnost hlášení SPA**

I.SPA	1x denně
II.SPA	4x denně
III.SPA	3 h hlášení

**Vodočetná lať: NE**

**Přenos dat: ANO**

**SMS: ANO**

**Naměřená data jsou dostupná na: <https://www.envimonitoring.cz/cz/#lvs#graph#14be95a57>**