

EVIDENČNÍ LIST HLÁSNÉHO PROFILU

BLATEC H1 (MORÁVKA)

KATEGORIE:

C

Tok: Morávka
Stanice: Blatec H1 (Morávka)
GPS: 49.53019°N, 17.27674°E
Obec: Blatec
ORP: Olomouc
Kraj: Olomoucký



Hladinoměrná stanice kat. C ve správě obce Blatec se nachází na přemostění přes řeku Morávku (rameno Moravy) na silnici č. 4353 na trase Blatec-Grygov. Profil monitoruje hlídková služba obce, dále je profil vybaven automatickým přenosem dat s možností zasílání varovných sms zpráv. Příjemcem zpráv hlídkové služby o výšce hladiny je Obecní úřad Blatec a Obecní úřad Majetín. Obec dále varuje obec Charváty a městyš Dub nad Moravou, které se nacházejí níže na toku, a také informuje příslušné ORP (Olomouc).

Číslo hydrologického pořadí: 4-10-03-122

Provozovatel stanice: Obec Blatec

Příjemci varovných SMS zpráv:

starosta obce Blatec

starosta SDH Blatec

velitel SDH Blatec

starostka obce Majetín




místostarosta obce Majetín

místostarostka obce Majetín

Poznámka:



Stupně povodňové aktivity (cm)

I.SPA	bdělost		80
II.SPA	pohotovost		120
III.SPA	ohrožení		160

Četnost hlášení SPA

I.SPA	1x denně
II.SPA	4x denně
III.SPA	3 h hlášení

Vodočetná lať: NE

Přenos dat: ANO

SMS: ANO

Naměřená data jsou dostupná na: <https://www.envimonitoring.cz/cz/#lvs#graph#640aa7bd5>

export evidenčního listu: 21.11.2024 17:09

Veškerá uváděná data jsou bez právní záruky.