

# EVIDENČNÍ LIST HLÁSNÉHO PROFILU

## BISKUPICE - ZD (LUDKOVICKÝ POTOK)

KATEGORIE:

**C**

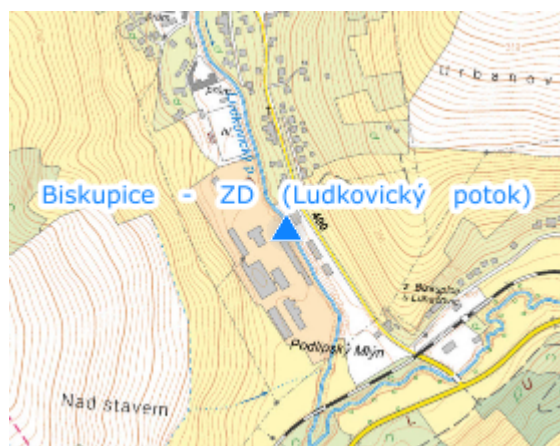
**Tok:** Ludkovický potok  
**Stanice:** Biskupice - ZD (Ludkovický potok)  
**GPS:** 49.07873°N, 17.71226°E  
**Obec:** Biskupice  
**ORP:** Luhačovice  
**Kraj:** Zlínský

Hlásný profil kat. C je vybaven automatickým přenosem dat a vodočetnou lať. Nachází se u č. p. 207. Provozovatelem je obec Biskupice.




**Číslo hydrologického pořadí: 4-13-01-1120-0-00**

**Provozovatel stanice: Obec Biskupice**

**Poznámka:**



### Stupně povodňové aktivity (cm)

I.SPA	bdělost		150
II.SPA	pohotovost		190
III.SPA	ohrožení		230

### Četnost hlášení SPA

I.SPA	min 1 x denně
II.SPA	min 3 x denně
III.SPA	každé 3 hodiny

**Vodočetná lať: ANO**

**Přenos dat: ANO**

**SMS: ANO**

**Naměřená data jsou dostupná na: <https://www.hladiny.cz/cz/#lvs#graph#50439#H2-Biskupice>**

export evidenčního listu: 22.07.2024 17:37

Veškerá uváděná data jsou bez právní záruky.