

EVIDENČNÍ LIST HLÁSNÉHO PROFILU

BISKUPICE (LUDKOVICKÝ POTOK)

KATEGORIE:

C

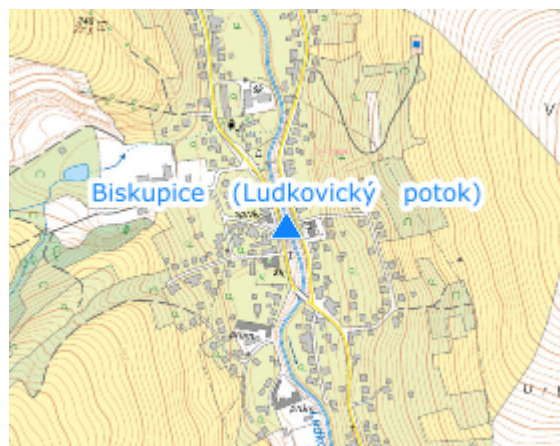
Tok: Ludkovický potok
Stanice: Biskupice (Ludkovický potok)
GPS: 49.08431°N, 17.70917°E
Obec: Biskupice
ORP: Luhačovice
Kraj: Zlínský

Hlásný profil kat. C je vybaven automatickým přenosem dat a vodočetnou lať. Nachází se naproti OÚ Biskupice. Provozovatelem je obec Biskupice.




Číslo hydrologického pořadí: 4-13-01-1120-0-00

Provozovatel stanice: Obec Biskupice

Poznámka:



Stupně povodňové aktivity (cm)

I.SPA	bdělost		160
II.SPA	pohotovost		200
III.SPA	ohrožení		240

Četnost hlášení SPA

I.SPA	min 1 x denně
II.SPA	min 3 x denně
III.SPA	každé 3 hodiny

Vodočetná lať: ANO

Přenos dat: ANO

SMS: ANO

Naměřená data jsou dostupná na: <https://www.hladiny.cz/cz/#lvs#graph#50436#H1-Biskupice>

export evidenčního listu: 22.07.2024 17:23

Veškerá uváděná data jsou bez právní záruky.