

# EVIDENČNÍ LIST HLÁSNÉHO PROFILU

**BÍLOVEC (BÍLOVKA)**

KATEGORIE:

**C**

**Tok:** Bílovka  
**Stanice:** Bílovec (Bílovka)  
**GPS:** 49.75309°N, 18.01792°E  
**Obec:** Bílovec  
**ORP:** Bílovec  
**Kraj:** Moravskoslezský



Profil kategorie C je umístěn na pravém břehu Bílovky na mostě u průmyslového areálu MASSAG, a.s. Provozovatelem je Povodí Odry, státní podnik.




**Číslo hydrologického pořadí: 2-01-01-1170**

**Provozovatel stanice: Povodí Odry, státní podnik**

**Poznámka:**



## Stupně povodňové aktivity (cm)

|         |            |   |     |
|---------|------------|---|-----|
| I.SPA   | bdělost    |  | 160 |
| II.SPA  | pohotovost |  | 190 |
| III.SPA | ohrožení   |  | 230 |

## Četnost hlášení SPA

|         |                |
|---------|----------------|
| I.SPA   | min. 1x denně  |
| II.SPA  | min. 4 x denně |
| III.SPA | každé 3 hodiny |

**Vodočetná lať: ANO**

**Přenos dat: ANO**

**SMS: ANO**

**Centrum automatického sběru dat: [www.pod.cz](http://www.pod.cz)**

**Naměřená data jsou dostupná na:**

**<https://app.pod.cz/portal/SaP/cz/PC/Mereni.aspx?id=300058631&oid=1>**