

# EVIDENČNÍ LIST HLÁSNÉHO PROFILU

## BENEŠOV - RADÍKOVICE (BENEŠOVSKÝ POTOK)

KATEGORIE:

**C**

**Tok:** Benešovský potok  
**Stanice:** Benešov - Radíkovice (Benešovský potok)  
**GPS:** 49.7671397°N, 14.7050158°E  
**Obec:** Benešov  
**ORP:** Benešov  
**Kraj:** Středočeský



HP kategorie C Benešov - Radíkovice (Benešovský potok)  
Provozovatel: Město Benešov Profil je vybaven automatickým čidlem s možností odesílání aktuálního stavu a vodočetnou laťí. Profil je umístěn na Benešovském potoce u dostihového areálu.




**Číslo hydrologického pořadí: 1-09-03-1360-0-00**

**Provozovatel stanice: Město Benešov**

**Poznámka:**



### Stupně povodňové aktivity (cm)

I.SPA	bdělost		120
II.SPA	pohotovost		130
III.SPA	ohrožení		140

### Četnost hlášení SPA

I.SPA	min. 1x denně
II.SPA	min. 2x denně
III.SPA	min. 3x denně

**Vodočetná lať: ANO**

**Přenos dat: ANO**

**SMS: ANO**

**Naměřená data jsou dostupná na: <https://hladiny.cz/cz/#lvs#graph#41544#Benesov-hladina-2>**