

EVIDENČNÍ LIST HLÁSNÉHO PROFILU

BENEŠOV (BENEŠOVSKÝ POTOK)

KATEGORIE:

C

Tok: Benešovský potok
Stanice: Benešov (Benešovský potok)
GPS: 49.7781444°N, 14.6988158°E
Obec: Benešov
ORP: Benešov
Kraj: Středočeský



HP kategorie C Benešov (Benešovský potok) Provozovatel: Město Benešov Profil je vybaven automatickým čidlem s možností odesílání aktuálního stavu a vodočetnou laťí. Profil je umístěn na Benešovském potoce u kynologického cvičiště.




Číslo hydrologického pořadí: 1-09-03-1360-0-00

Provozovatel stanice: Město Benešov

Poznámka:



Stupně povodňové aktivity (cm)

I.SPA	bdělost		130
II.SPA	pohotovost		160
III.SPA	ohrožení		190

Četnost hlášení SPA

I.SPA	min. 1x denně
II.SPA	min. 2x denně
III.SPA	min. 3x denně

Vodočetná lať: ANO

Přenos dat: ANO

SMS: ANO

Naměřená data jsou dostupná na: <https://hladiny.cz/cz/#lvs#graph#41545#Benesov-hladina-3>