

# EVIDENČNÍ LIST HLÁSNÉHO PROFILU

## BĚLKOVICE-CHATY (TRUSOVICKÝ POTOK)

KATEGORIE:

**C**

**Tok:** Trusovický potok  
**Stanice:** Bělkovice-chaty (Trusovický potok)  
**GPS:** 49.6838°N, 17.3584°E  
**Obec:** Bělkovice-Lašťany  
**ORP:** Olomouc  
**Kraj:** Olomoucký



Hladinoměr kategorie C je umístěn ve vzdálenosti cca 2 km nad intravilánem obce. Konkrétně je čidlo instalováno na most č. 44436-1, na komunikaci lemující Trusovický potok. Provozovatelem hladinoměru je obec Bělkovice-Lašťany. Vodoměrná stanice předává data s dostatečným předstihem a zároveň její měření zohledňuje většinu přítoků Trusovického potoka, které v současnosti nejsou hladinovým čidlem v Horní Loděnici pokryty.

Číslo hydrologického pořadí: 4-10-03-088

Provozovatel stanice: **Obec Bělkovice-Lašťany**

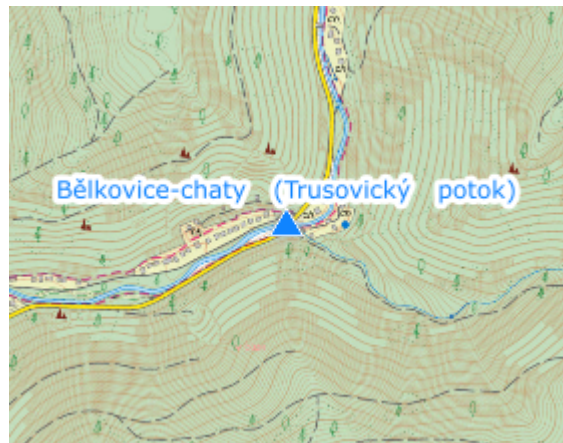
Příjemci varovných SMS zpráv:

Předseda Pk




Místopředseda PK

Velitel SDH

Poznámka:



### Stupně povodňové aktivity (cm)

I.SPA	bdělost		95
II.SPA	pohotovost		115
III.SPA	ohrožení		145

### Četnost hlášení SPA

I.SPA	min. 1x denně
II.SPA	min. 2x denně
III.SPA	min. 3x denně

Vodočetná lať: **ANO**

Přenos dat: **ANO**

SMS: **ANO**

Naměřená data jsou dostupná na:

<https://www.hladiny.cz/cz/#lvs#graph#50326#Belkovice-chaty-H>