

EVIDENČNÍ LIST HLÁSNÉHO PROFILU

BEDIHOŠŤ (VALOVÁ)

KATEGORIE:

C

Tok: Valová
Stanice: Bedihošť (Valová)
GPS: 49.44652°N, 17.17848°E
Obec: Bedihošť
ORP: Prostějov
Kraj: Olomoucký



Hlásný profil kat. C je umístěn na pěší lávce vedle silničního mostu č. 434-001 mezi obcemi Bedihošť a Hrubčice. Profil je osazen ultrazvukovým bezkontaktním hladinovým čidlem s automatickým přenosem naměřených dat a s možností zaslání varovných SMS zpráv. Profil monitoruje hlídková služba obce. Příjemci zpráv o výšce hladiny jsou starostové obcí Hrubčice a Bedihošť. Provozovatelem hladinoměru je obec Bedihošť.

Číslo hydrologického pořadí: 4-12-01-0600-0-00

Provozovatel stanice: obec Bedihošť

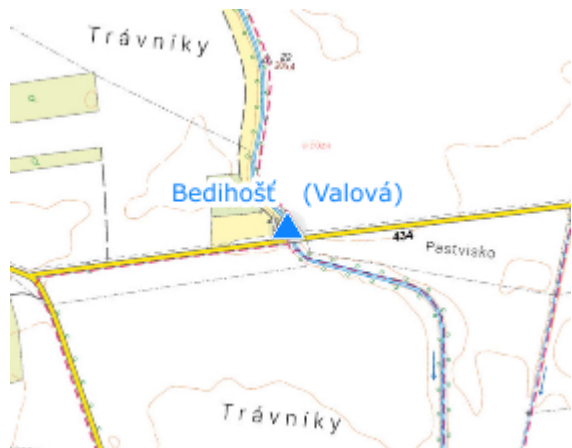
Příjemci varovných SMS zpráv:

Starosta obce Bedihošť




Starosta obce Hrubčice

Poznámka:

Obec Bedihošť spolupracuje s obcí Hrubčice a dále varují povodňové orgány obcí Ivaň a Oplocany, které se nachází níže na toku Valové, a také informuje příslušné ORP (Prostějov).



Stupně povodňové aktivity (cm)

I.SPA	bdělost		210
II.SPA	pohotovost		250
III.SPA	ohrožení		280

Četnost hlášení SPA

I.SPA	min. 1x denně
II.SPA	min. 2x denně
III.SPA	min. 3x denně

Vodočetná lať: ANO

Přenos dat: ANO

SMS: ANO

Centrum automatického sběru dat: <http://www.hladiny.cz>

Naměřená data jsou dostupná na: <https://www.hladiny.cz/cz/#ivs#graph#50004#Bedihost-H>