

EVIDENČNÍ LIST HLÁSNÉHO PROFILU

BDENĚVES (MYSLINKA)

KATEGORIE:

C

Tok: Myslinka
Stanice: Bdeněves (Myslinka)
GPS: 49.762264°N, 13.238976°E
Obec: Bdeněves
ORP: Nýřany
Kraj: Plzeňský

Hlásný profil kat. C se nachází v jihovýchodní části obce u areálu Kozolupské pily na mostku přes Myslinku. Profil je osazen ultrazvukovým bezkontaktním hladinovým čidlem s automatickým přenosem naměřených dat. Provozovatelem stanice je obec Kozolupy.

Číslo hydrologického pořadí: 1-10-01-1790-0-00
Nejvyšší zaznamenaný stav: 177cm (29.07.2018)

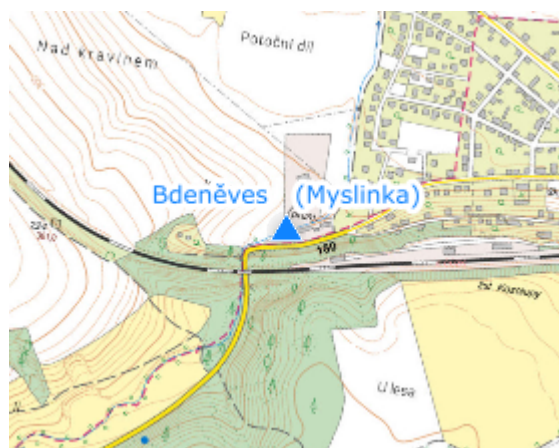
Provozovatel stanice: obec Kozolupy

Příjemci varovných SMS zpráv:




starosta obce Kozolupy

Poznámka:

Informace o vývoji stavu hladiny ve vodním toku předává povodňová komise obce Kozolupy povodňovým komisím obce Vochoř a města Plzeň.



Stupně povodňové aktivity (cm)

| | | | |
|---------|------------|---|-----|
| I.SPA | bdělost |  | 110 |
| II.SPA | pohotovost |  | 130 |
| III.SPA | ohrožení |  | 150 |

Četnost hlášení SPA

| | |
|---------|----------------|
| I.SPA | min. 1 x denně |
| II.SPA | min. 4 x denně |
| III.SPA | každé 3 hodiny |

Vodočetná lať: NE

Přenos dat: ANO

SMS: NE

Centrum automatického sběru dat: <http://www.edpp.cz>

Naměřená data jsou dostupná na: <https://www.edpp.cz/zarizeni/bdeneves-myslinka/>