

EVIDENČNÍ LIST HLÁSNÉHO PROFILU

BATŇOVICE_2 (RTYŇKA)

KATEGORIE:

C

Tok: Rtyňka
Stanice: Batňovice_2 (Rtyňka)
GPS: 50.5148692°N, 16.0482589°E
Obec: Batňovice
ORP: Trutnov
Kraj: Královéhradecký

Hlásný profil Batňovice se nachází v obci Batňovice blízko č.p. 49. Jedná se o vodoměrnou lať. Profil monitoruje hlídková služba obce.




Číslo hydrologického pořadí: 1-01-02

Provozovatel stanice: Obec Batňovice

Poznámka:



Stupně povodňové aktivity (cm)

I.SPA	bdělost		60
II.SPA	pohotovost		70
III.SPA	ohrožení		80

Četnost hlášení SPA

I.SPA	min. 1x denně
II.SPA	min. 2x denně
III.SPA	min. 3x denně

Vodočetná lať: ANO

Přenos dat: NE

SMS: NE