

EVIDENČNÍ LIST HLÁSNÉHO PROFILU

BATŇOVICE (RTYŇKA)

KATEGORIE:

C

Tok: Rtyňka
Stanice: Batňovice (Rtyňka)
GPS: 50.5111492°N, 16.0523861°E
Obec: Batňovice
ORP: Trutnov
Kraj: Královéhradecký



Hladinoměrná stanice Batňovice se nachází na přemostění přes vodní tok Rtyňka, blízko č. p. 50. Profil monitoruje hlídková služba obce, dále je profil vybaven automatickým přenosem dat s možností zasílání varovných sms zpráv.

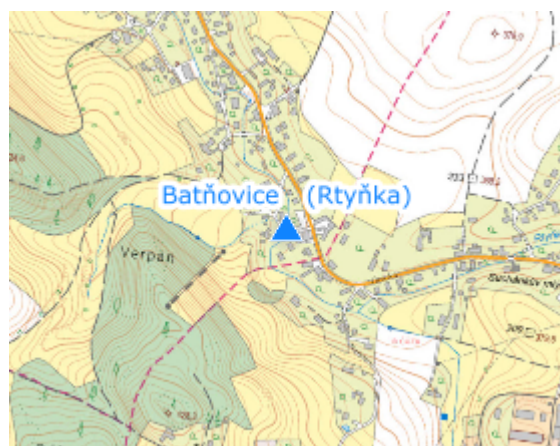
Číslo hydrologického pořadí: 1-01-02

Provozovatel stanice: Obec Batňovice




Příjemci varovných SMS zpráv:

Starosta obce Batňovice

Poznámka:



Stupně povodňové aktivity (cm)

I.SPA	bdělost		100
II.SPA	pohotovost		120
III.SPA	ohrožení		140

Četnost hlášení SPA

I.SPA	1x denně
II.SPA	4x denně
III.SPA	3 h hlášení

Vodočetná lať: NE

Přenos dat: ANO

SMS: ANO

Centrum automatického sběru dat: www.hladiny.cz

Naměřená data jsou dostupná na: <https://www.hladiny.cz/cz/#lvs#graph#42596#Batnovice-H>