

EVIDENČNÍ LIST HLÁSNÉHO PROFILU

BATŇOVICE (PETROVICKÝ POTOK)

KATEGORIE:

C

Tok: Petrovický p.
Stanice: Batňovice (Petrovický potok)
GPS: 50.5169122°N, 16.0445872°E
Obec: Batňovice
ORP: Trutnov
Kraj: Královéhradecký

Hlásný profil Batňovice (Petrovický potok) se nachází na hlavní ulici obce Batňovice blízko č. p. 62. Jedná se o vodoměrnou lať. Profil monitoruje hlídková služba obce.




Číslo hydrologického pořadí: 1-01-02

Provozovatel stanice: Obec Batňovice

Poznámka:



Stupně povodňové aktivity (cm)

I.SPA	bdělost		60
II.SPA	pohotovost		70
III.SPA	ohrožení		80

Četnost hlášení SPA

I.SPA	min. 1x denně
II.SPA	min. 2x denně
III.SPA	min. 3x denně

Vodočetná lať: ANO

Přenos dat: NE

SMS: NE