

EVIDENČNÍ LIST HLÁSNÉHO PROFILU

BATŇOVICE (MARIÁNSKÝ POTOK)

KATEGORIE:

C

Tok: Mariánský p.
Stanice: Batňovice (Mariánský potok)
GPS: 50.5176936°N, 16.0426861°E
Obec: Batňovice
ORP: Trutnov
Kraj: Královéhradecký



Hlásný profil Batňovice se nachází na hlavní ulici obce Batňovice blízko č.p. 94. Jedná se o vodoměrnou lať. Profil monitoruje hlídková služba obce.




Číslo hydrologického pořadí: 1-01-02

Provozovatel stanice: Obec Batňovice

Poznámka:



Stupně povodňové aktivity (cm)

I.SPA	bdělost		50
II.SPA	pohotovost		70
III.SPA	ohrožení		90

Četnost hlášení SPA

I.SPA	min. 1x denně
II.SPA	min. 2x denně
III.SPA	min. 3x denně

Vodočetná lať: ANO

Přenos dat: NE

SMS: NE

export evidenčního listu: 21.11.2024 19:58

Veškerá uváděná data jsou bez právní záruky.