

# EVIDENČNÍ LIST HLÁSNÉHO PROFILU

## ALBRECHTICE JIH (MORAVSKÁ SÁZAVA)

KATEGORIE:

C

**Tok:** Moravská Sázava  
**Stanice:** Albrechtice jih (Moravská Sázava)  
**GPS:** 49.92038°N, 16.64253°E  
**Obec:** Albrechtice  
**ORP:** Lanškroun  
**Kraj:** Pardubický



Hlásný profil kat. se nachází na mostní konstrukci 43 - 070 na silnici I. třídy I/43 přes vodní tok Moravská Sázava v jižní části intravilánu obce Albrechtice. Hlásný profil je složen pouze z automatického ultrazvukového hladinoměrného čidla. Provozovatelem hladinoměru je město Lanškroun.




Číslo hydrologického pořadí: 4-10-02-0050-0-00

Provozovatel stanice: Město Lanškroun

Poznámka:



### Stupně povodňové aktivity (cm)

I.SPA	bdělost		80
II.SPA	pohotovost		100
III.SPA	ohrožení		120

### Četnost hlášení SPA

I.SPA	2x denně
II.SPA	3x denně
III.SPA	po 3 hodinách

Vodočetná lať: NE

Přenos dat: ANO

SMS: ANO

Centrum automatického sběru dat: <http://dvt-info.cz/>

Naměřená data jsou dostupná na:

[https://dvt-info.cz/web\\_lanskroun/dvtsite\\_public/SiteChartTable.aspx?site=La-3-H](https://dvt-info.cz/web_lanskroun/dvtsite_public/SiteChartTable.aspx?site=La-3-H)